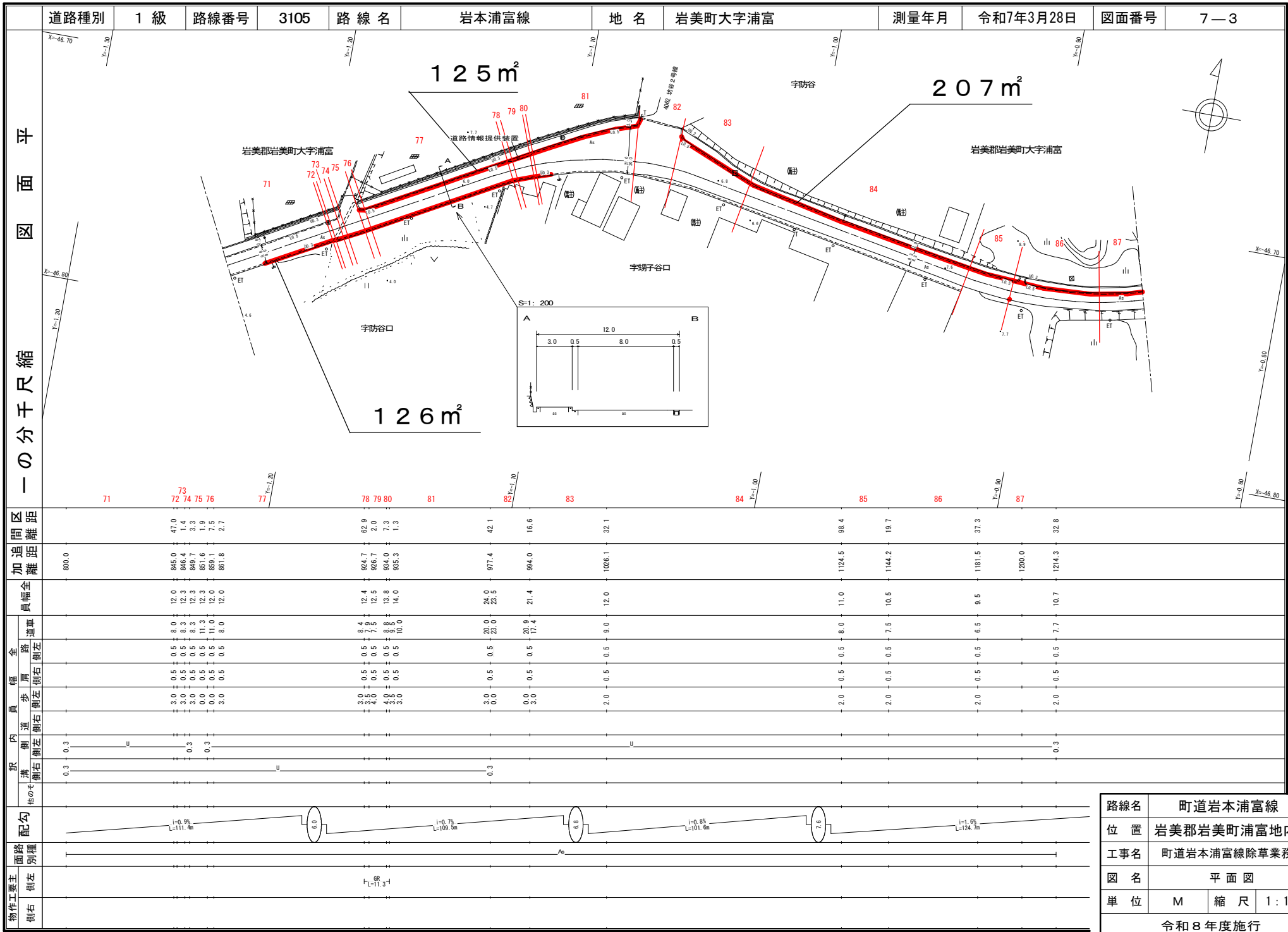


配勾	内員		員幅全	加追	間区
	溝	歩			
0.5	2.5	0.5	13.0	0.0	0.0
0.5	2.5	0.5	11.8	43.2	43.2
0.5	16.9	0.5	88.9	49.8	6.6
0.5	14.2	0.5	26.3	53.4	3.6
0.5	4.0	0.5	24.3	56.5	3.1
0.3	0.0	0.5	24.0	64.5	8.0
0.3	3.6	0.5	24.2	70.2	5.7
0.3	3.0	0.5	24.0	72.2	3.0
0.3	5.0	0.5	21.2	75.2	3.0
0.3	6.0	0.5	18.8	80.6	5.4
0.3	4.6	0.5	18.8	87.9	7.3
0.3	3.0	0.5	13.6	94.3	6.4
0.3	2.5	0.5	11.0	104.1	9.8
0.3	2.5	0.5	10.8	114.4	10.3
0.3	2.5	0.5	6.8	134.7	20.3
0.3	2.5	0.5	7.0	147.4	12.7
0.3	2.5	0.5	6.7	179.5	32.1
0.3	2.5	0.5	11.0	184.1	4.6
0.3	2.5	0.5	10.0	206.3	22.2
0.3	2.5	0.5	11.5	215.6	9.3
0.3	2.5	0.5	12.0	224.1	8.5
0.3	2.5	0.5	11.5	229.4	5.3
0.3	2.5	0.5	6.5	239.7	10.3
0.3	2.5	0.5	6.5	251.0	11.3
0.3	2.5	0.5	6.8	263.4	12.4
0.3	2.5	0.5	6.5	278.0	12.6
0.3	2.5	0.5	10.0	280.1	4.1
0.5	2.5	0.5	10.0	329.8	49.7
0.5	2.3	0.5	10.0	333.2	3.4
0.5	1.5	0.5	7.5	339.4	6.2
0.5	0.0	0.5	10.0	344.0	4.6
0.5	0.0	0.5	10.0	348.2	4.2
0.5	0.5	0.5	10.6	357.3	9.1
0.5	0.0	0.5	10.0	377.5	20.2
0.5	2.5	0.5	6.5	389.2	11.7
0.5	2.5	0.5	7.1	400.0	400.0
0.5	2.5	0.5	10.6	413.2	24.0

路線名	町道岩本浦富線
位置	岩美郡岩美町浦富地内外
工事名	町道岩本浦富線除草業務
図名	平面図
単位	M 縮尺 1:1000
令和8年度施行	
全 7 葉中の内 1	

この図面は、建設省国土地理院の承諾を得て同院所管の測量標及び測量成果を使用して調製したものである。  
(承認番号) 昭 中公第 号





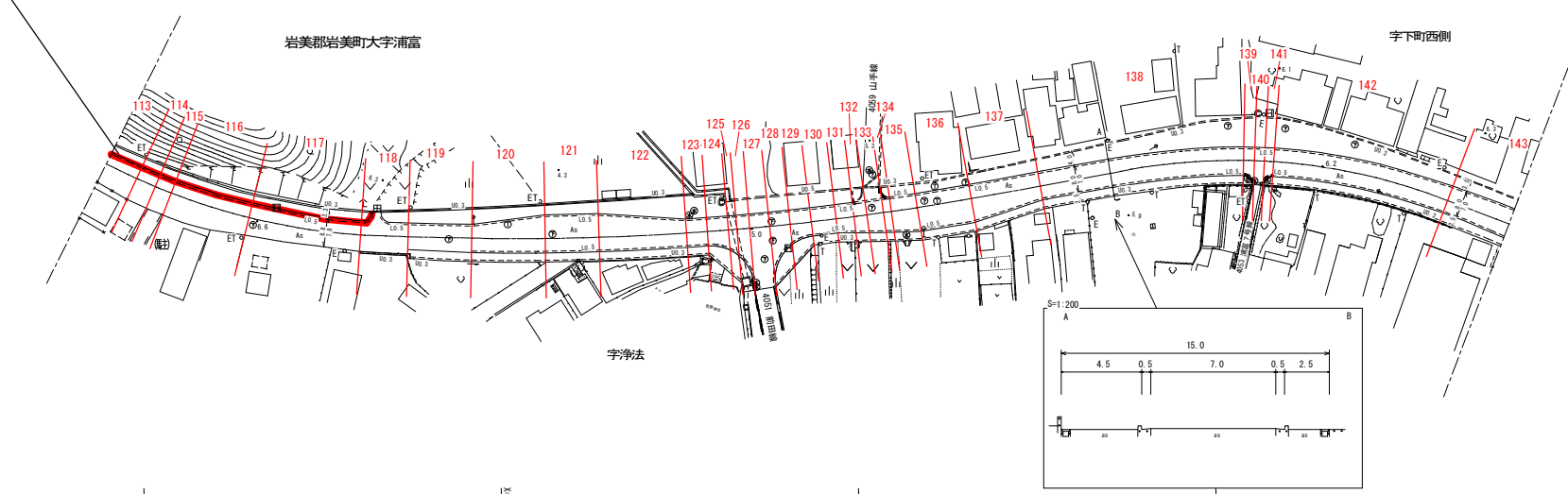
路線名	町道岩本浦富線	
位置	岩美郡岩美町浦富地内外	
工事名	町道岩本浦富線除草業務	
図名	平面図	
単位	M	縮尺 1:1000
令和8年度施行		
全7葉中の内 3		



平面図の千尺縮

Y=-0.70  
Y=-0.60

77m<sup>2</sup>



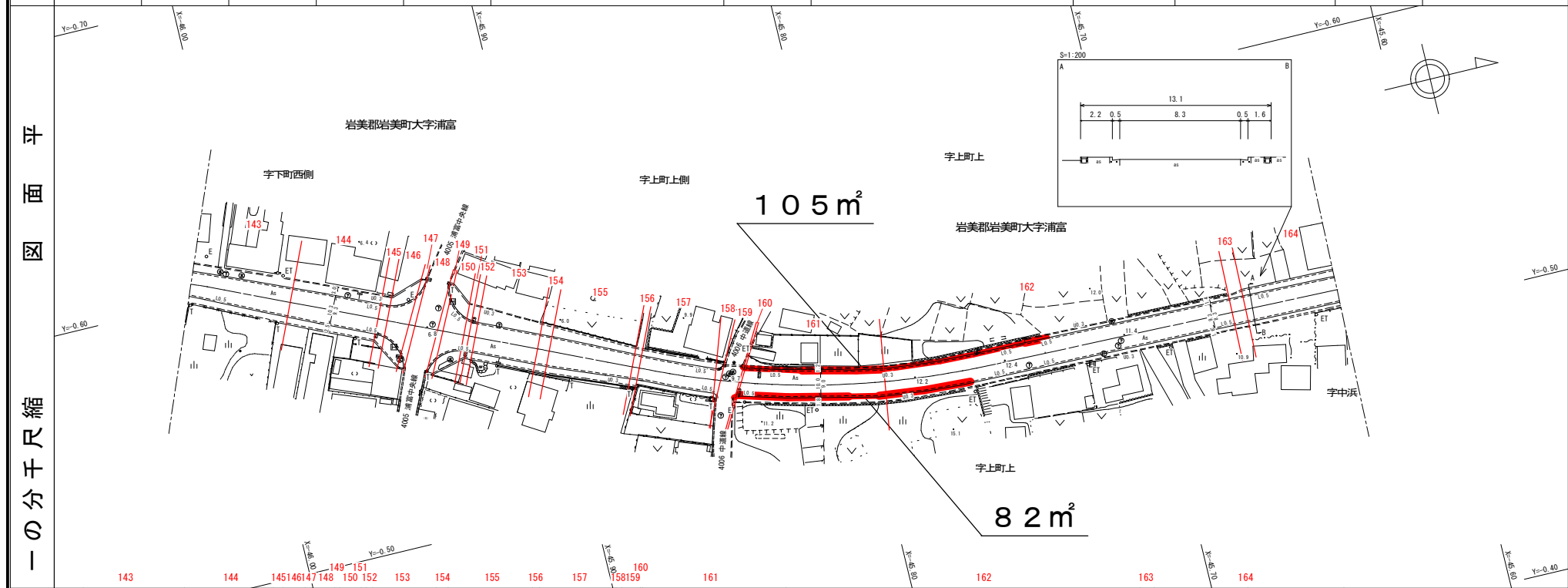
113 114 115 116 117 118 119 120 121 122 123 124 125 126 127 128 129 130 131 132 133 134 135 136 137 138 139 140 141 142 143

区間距離	加道距離	員幅全	員幅内		配勾	面路別種	物作工要主
			歩道	車道			
1600.0			0.3		i=1.2% L=84.7m		
1609.4	12.5	12.5	2.0	0.5			
1615.1	5.7	12.5	2.0	0.5			
1619.9	4.8	13.0	2.0	0.5			
1642.7	22.8	11.5	2.0	0.5			
1674.3	31.6	11.0	2.5	0.5			
1687.6	13.3	12.3	0.0	3.0			
1705.4	17.8	14.7	2.5	4.2			
1726.0	20.6	15.8	2.5	2.5			
1741.1	15.1	16.5	2.5	3.0			
1785.6	24.5	17.0	2.5	6.5			
1771.5	5.9	17.0	2.5	6.5			
1777.4	5.9	23.0	7.5	0.5			
1778.5	2.4	23.0	10.0	0.5			
1783.4	3.6	26.0	10.0	0.5			
1789.0	5.6	25.5	0.0	4.5			
1794.7	5.7	20.4	6.2	4.5			
1800.7	6.0	15.0	2.5	4.5			
1807.7	7.0	14.8	2.5	4.3			
1812.7	5.0	15.1	2.5	4.0			
1816.4	3.7	15.5	2.5	0.0			
1821.1	4.7	15.5	2.5	3.0			
1823.3	2.2	15.8	2.5	3.0			
1830.7	7.4	16.3	2.5	3.0			
1846.0	15.3	16.3	2.5	3.0			
1865.7	19.7	14.2	2.5	3.7			
1923.1	57.4	18.6	2.5	8.3			
1926.3	3.1	19.0	0.0	8.5			
1929.0	2.8	19.0	0.0	8.5			
1931.6	2.6	19.0	2.5	8.5			
1981.6	50.0	14.0	2.5	3.5			
2000.0		2000.0	0.3				
2034.7	53.1	15.7	2.5	3.0			

路線名	町道岩本浦富線		
位置	岩美郡岩美町浦富地内外		
工事名	町道岩本浦富線除草業務		
図名	平面図		
単位	M	縮尺	1:1000
令和8年度施行			
全7葉中の内5			

この図面は、建設省国土地理院の承諾を得て同院所管の測量標及び測量成果を使用して調製したものである。  
(承認番号) 昭 中公第 号

道路種別	1 級	路線番号	3105	路線名	岩本浦富線	地名	岩美町大字浦富	測量年月	令和7年3月28日	図面番号	7-6
------	-----	------	------	-----	-------	----	---------	------	-----------	------	-----



区間	距離		員幅全	内員幅全				配勾	路面別種	物作工要主
	加追	間		溝	歩	側左	側右			
143	2000.0	53.1		0.3	0.3	0.3	0.3			
144	2034.7	15.7		U	U	U	U			
145	2065.3	30.6	16.0	2.5	3.0	0.5	0.5	1=0.4% L=137.2m		
146	2068.6	3.3	18.5	4.5	3.0	0.5	0.5			
147	2076.2	7.6	31.5	4.5	6.0	0.5	0.5			
148	2078.4	2.2	31.5	0.0	0.0	0.5	0.5			
149	2086.3	7.9	32.2	0.0	0.0	0.5	0.5			
150	2088.1	1.8	2088.1	5.4	4.9	0.5	0.5			
151	2095.4	7.3	2095.4	3.7	5.2	0.5	0.5			
152	2097.2	1.8	18.8	2.5	5.6	0.5	0.5			
153	2099.4	2.2	18.7	2.5	5.7	0.5	0.5			
154	2121.2	21.8	17.0	2.5	4.0	0.5	0.5			
155	2125.3	4.1	16.7	2.5	3.7	0.5	0.5			
156	2154.3	29.0	13.7	2.5	2.5	0.5	0.5	1=3.2% L=169.3m		
157	2156.7	2.4	12.5	1.5	2.5	0.5	0.5			
158	2183.0	26.3	12.5	1.5	2.5	0.5	0.5			
159	2184.9	1.9	12.8	0.0	0.0	0.5	0.5			
160	2191.3	6.4	13.6	0.0	0.0	0.5	0.5			
161	2192.0	0.7	13.3	2.0	1.0	0.5	0.5			
162	2241.5	49.5	12.3	1.6	1.4	0.5	0.5			
163	2363.1	121.6	12.3	1.6	1.4	0.5	0.5			
164	2367.9	4.8	13.1	1.6	2.2	0.5	0.5			
	2400.0		13.0	0.3	0.3	0.5	0.5			
	2433.0	65.1	13.0	0.3	0.3	0.5	0.5			

路線名	町道岩本浦富線
位置	岩美郡岩美町浦富地内外
工事名	町道岩本浦富線除草業務
図名	平面図
単位	M 縮尺 1:1000
令和8年度施行	
全 7 葉中の内 6	

この図面は、建設省国土地理院の承諾を得て同院所管の測量標及び測量成果を使用して調製したものである。  
(承認番号) 昭 中公第 号

道路種別	1 級	路線番号	3105	路線名	岩本浦富線	地名	岩美町大字浦富	測量年月	令和7年3月28日	図面番号	7-7										
平面図																					
	区間距離	2400.0	加道距離	2403.0	員幅全	13.0	員幅左	1.6	員幅右	1.4	歩道左	0.5	歩道右	0.5	路側左	8.0	路側右	8.0	全幅左	11.6	全幅右
配勾																					
路面別種																					
物作主要																					
側左																					
側右																					

この図面は、建設省国土地理院の承認を得て同院所管の測量標及び測量成果を使用して調製したものである。

(承認番号) 昭 中公第 号

路線名	町道岩本浦富線	
位置	岩美郡岩美町浦富地内外	
工事名	町道岩本浦富線除草業務	
図名	平面図	
単位	M	縮尺 1:1000
令和8年度施行		
全 7 葉中の内 7		